









Terenul obiect al P.U.Z. cu numarul cadastral 0100423.305, suprafata S=0,65 ha este proprietate privata a solicitantului in baza contractului de vanzare/cumparare nr.12660 din 29.09.2009 (0100/11/57020); Deciziei privind formarea bunului imobil nr.7718 din 08.06.2011 (0100/11/57020).

SEMNE CONVENTIONALE

-  Linii rosii conform P.U.G.
-  Limita zonei studiate
-  Limita P.U.Z.
-  Limita terenului care a generat P.U.Z.
-  Lot in proprietate privata
-  Lot in proprietate publica
-  Suprafete acvatice
-  Drumuri si accese auto

OBIECT nr.760-12-2016

		PLANUL URBANISTIC ZONAL (volum partial) PRIVIND AMPLASAREA UNUI BLOC LOCATIV CU OBIECTIVE COMERCIALE, PARCARI SUBTERANE DIN str. ANDREI DOGA 26, mun.CHISINAU (cu schimbarea codului zonal)		
Sef gr.	E. Vitiu	PLAN DE BAZA. ANALIZA SITUATIEI EXISTENTE DUPA TIP DE PROPRIETATE A TERENURILOR	Faza	Planasa
Sef gr.	M. Ilieva		PUZ	4
		SC 1:2000	IMP "CHISINAUPROIECT" Licenta: A MM II 026563 din. 21.11.2007 pana la 21.11.2017	