

## PLANUL DE CONTUR

a bunului imobil proprietate publică a statului, administrat de Agenția Proprietății Publice, gestionat de Inspectoratul General pentru Situații de Urgență al MAI amplasat în com. Cocieri, r-ul Dubăsari str. Independenței, 35 (intravilan).



### Semne convenționale

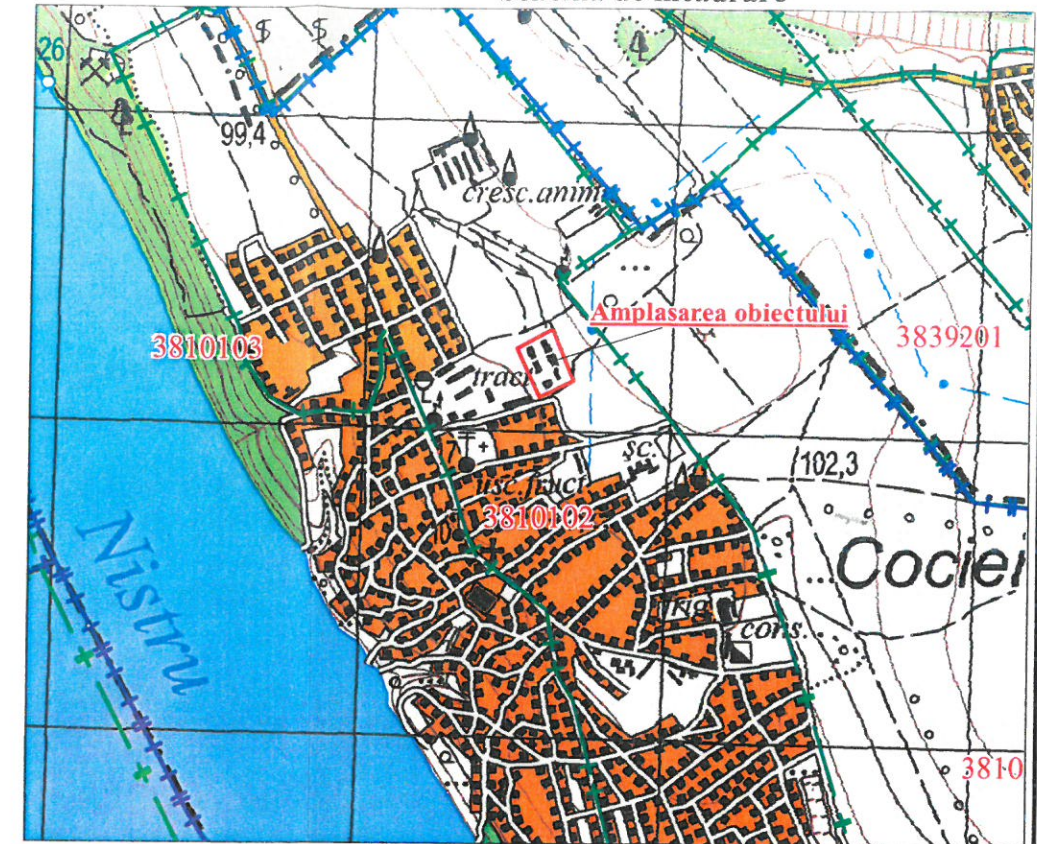
	Proprietate publică a statului: din domeniul public/privat		Hotarele terenurilor din planului cadastral al teritoriului		Hotarul sectorului cadastral
	amplasarea construcțiilor		Hotarul administrativ		

### Mențiuni:

\_\_\_\_\_

\_\_\_\_\_

### Schema de încadrare



### Caracteristicile tehnice

Tipul_Bunului	Nr_cadastral	Apartenența	Suprafața	Cat_de_Destinația	Modul_de_Folosința	Domeniul	Mențiuni
Teren	38101020243	STAT (IGSU)	2.2707 ha	III (Terenurile destinate industriei transportului,...)	afertent obiectivelor cu destinație specială	public	cod colect 101
Construcție	01	STAT (IGSU)	375.1 m.p.		cladire administrativă	public	
Construcție	02	STAT (IGSU)	99.6 m.p.		construcție specială	public	
Construcție	03	STAT (IGSU)	359.2 m.p.		depozit	public	
Construcție	04	STAT (IGSU)	705.7 m.p.		depozit	public	
Construcție	05	STAT (IGSU)	702.8 m.p.		depozit	public	
Construcție	06	STAT (IGSU)	241.5 m.p.		depozit	public	
Construcție	07	STAT (IGSU)	701.5 m.p.		depozit	public	
Construcție	08	STAT (IGSU)	708.4 m.p.		depozit	public	
Construcție	09	STAT (IGSU)	47 m.p.		construcție specială	public	
Construcție	11	STAT (IGSU)	15.4 m.p.		construcție accesorie (sondă)	public	
Construcție	12	STAT (IGSU)	4.4 m.p.		construcție accesorie (turn de apă)	public	
Construcție	13	STAT (IGSU)	11.3 m.p.		construcție specială	public	

### COORDONAT

#### Președintele comisiei de delimitare:

**Consultant principal, Direcția administrarea bunurilor imobile și relații funciare, Agenției Proprietății Publice** **A. Godiac**

#### Membrii comisiei de delimitare:

**Ofiter principal al Secției administrația patrimonială și dezvoltarea infrastructurii a D.L. Cantonul Sântern** **A. Tocan**

**Sef al Direcției situații excepționale mun. Chișinău a IGSU, loc. colonel al sântern** **L. Merzincu**

**Sef al Secției situații excepționale Dubăsari a DSF mun. Chișinău a IGSU, loc. colonel al sântern** **S. Gatman**

**Primarul com. Cocieri, r-ul Dubăsari** **R. Spinovschi**

**Specialistul pentru reglementarea regimului proprietății funciare a primăriei com. Cocieri, r-ul Dubăsari** **F. Basiul**

**Sef Serviciului cadastral a Consiliului raional Dubăsari** **V. Popușoi**

### EXECUTANT

**Agenția Proprietății Publice a Republicii Moldova**  
**Î.S. "Institutul de Proiectări pentru Organizarea Teritoriului"**

**Lucrări cadastrale de delimitare a b/i proprietate publică a statului administrat de Agenția Proprietății Publice**

**Adresa : com. Cocieri, r-ul Dubăsari str. Independenței, 35 (intravilan).**

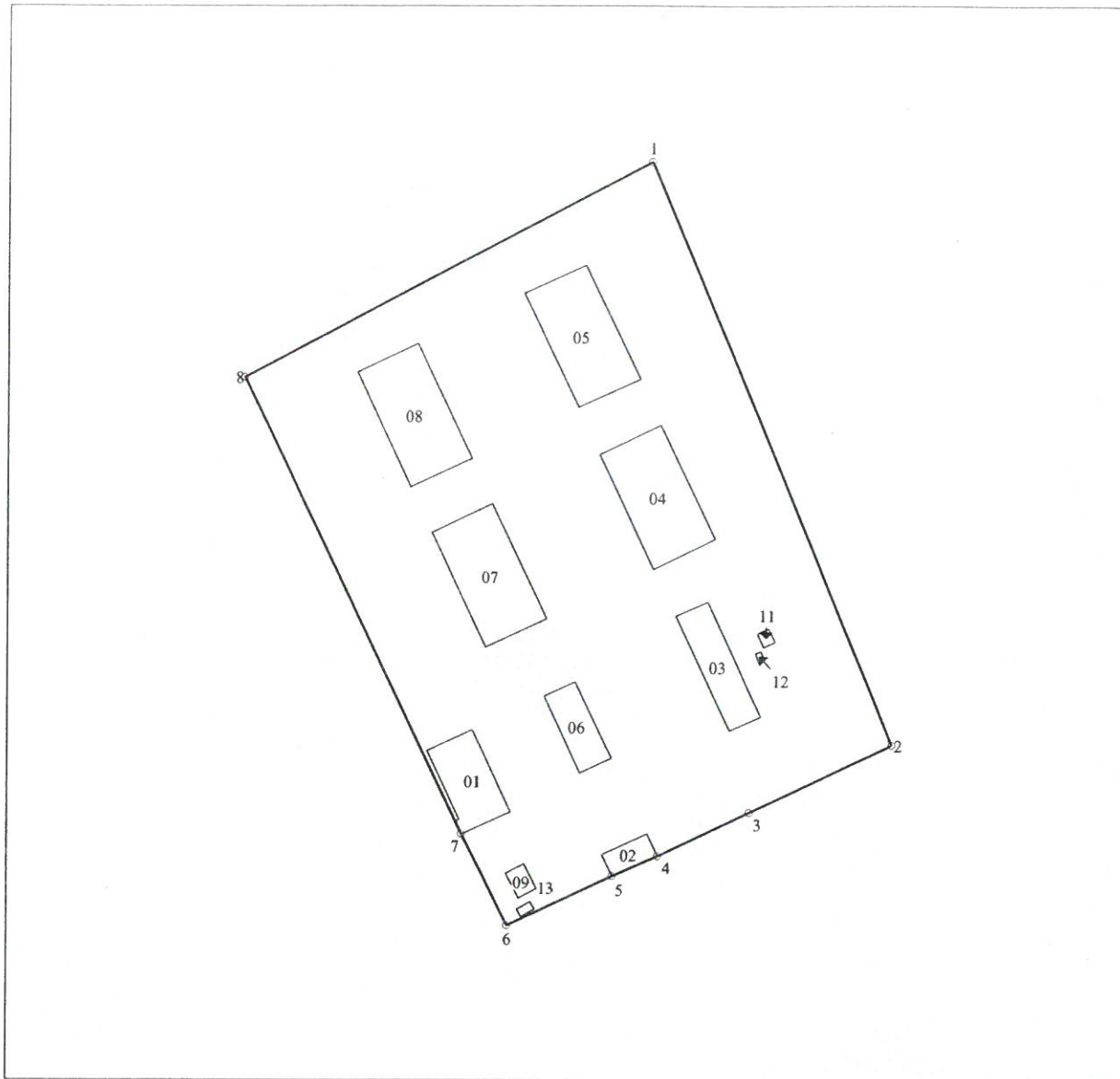
<b>Director tehnic (interimar)</b>		<b>P. Sidun</b>
<b>Inginer Cadastral Certificat CI- 0054</b>		<b>O. Romaniuc</b>

<b>Data elaborării:</b> 11.08.2021	<b>Sistemul de coordonate:</b> Moldref 99	<b>Scara planului:</b> 1:2500
---------------------------------------	--	----------------------------------



# PLANUL GEOMETRIC

Nr. cadastral: 38101020243



## Catalogul coordonatelor și parametrii hotarului

Nr	Direcția_X	Direcția_Y	Tipul_punctului	Direcția	Distanța
1	242194.11	253821.37	generale	1-2	181.89
2	242026.17	253891.23	generale	2-3	45.63
3	242006.81	253849.91	generale	3-4	28.93
4	241994.21	253823.86	generale	4-5	14.17
5	241988.43	253810.93	generale	5-6	33.34
6	241974.26	253780.76	generale	6-7	29.36
7	242000.54	253767.67	generale	7-8	145.95
8	242132.15	253704.57	generale	8-1	132.22

## Caracteristicile tehnice ale bunului imobil

Tipul_Bunului	Nr_cadastral	Suprafata	Cat_de_Destinația	Modul_de_Folosința	Domeniul	Mențiuni
Teren	38101020243	2.2707 ha	III (Terenurile destinate industriei transportului,...)	afereent obiectivelor cu destinație specială	public	cod colect 101
Construcție	01	375.1 m.p.		cladire administrativă	public	
Construcție	02	99.6 m.p.		construcție specială	public	
Construcție	03	359.2 m.p.		depozit	public	
Construcție	04	705.7 m.p.		depozit	public	
Construcție	05	702.8 m.p.		depozit	public	
Construcție	06	241.5 m.p.		depozit	public	
Construcție	07	701.5 m.p.		depozit	public	
Construcție	08	708.4 m.p.		depozit	public	
Construcție	09	47 m.p.		construcție specială	public	
Construcție	11	15.4 m.p.		construcție accesorie (sondă)	public	
Construcție	12	4.4 m.p.		construcție accesorie (turn de apă)	public	
Construcție	13	11.3 m.p.		construcție specială	public	

### Mențiuni:

---



---




---

## COORDONAT

Agencia Proprietății Publice

Gestionar, Inspectoratul General  
pentru Situații de Urgență al MAI



## EXECUTANT

Agencia Proprietății Publice  
a Republicii Moldova  
Î.S. "Institutul de Proiectări pentru  
Organizarea Teritoriului"

Lucrări cadastrale de delimitare a b/i  
proprietate publică a statului administrat de  
Agencia Proprietății Publice

Adresa : com. Căcierei, r-ul Dubăsari  
str. Independenței, 35 (intravilan).

Director tehnic  
(interimar) P. Sidun

Inginer Cadastral  
Certificat CI-0054 O. Romaniuc

Data elaborării: 11.08.2021  
Sistemul de coordonate: Moldref 99  
Scara planului: 1:2000