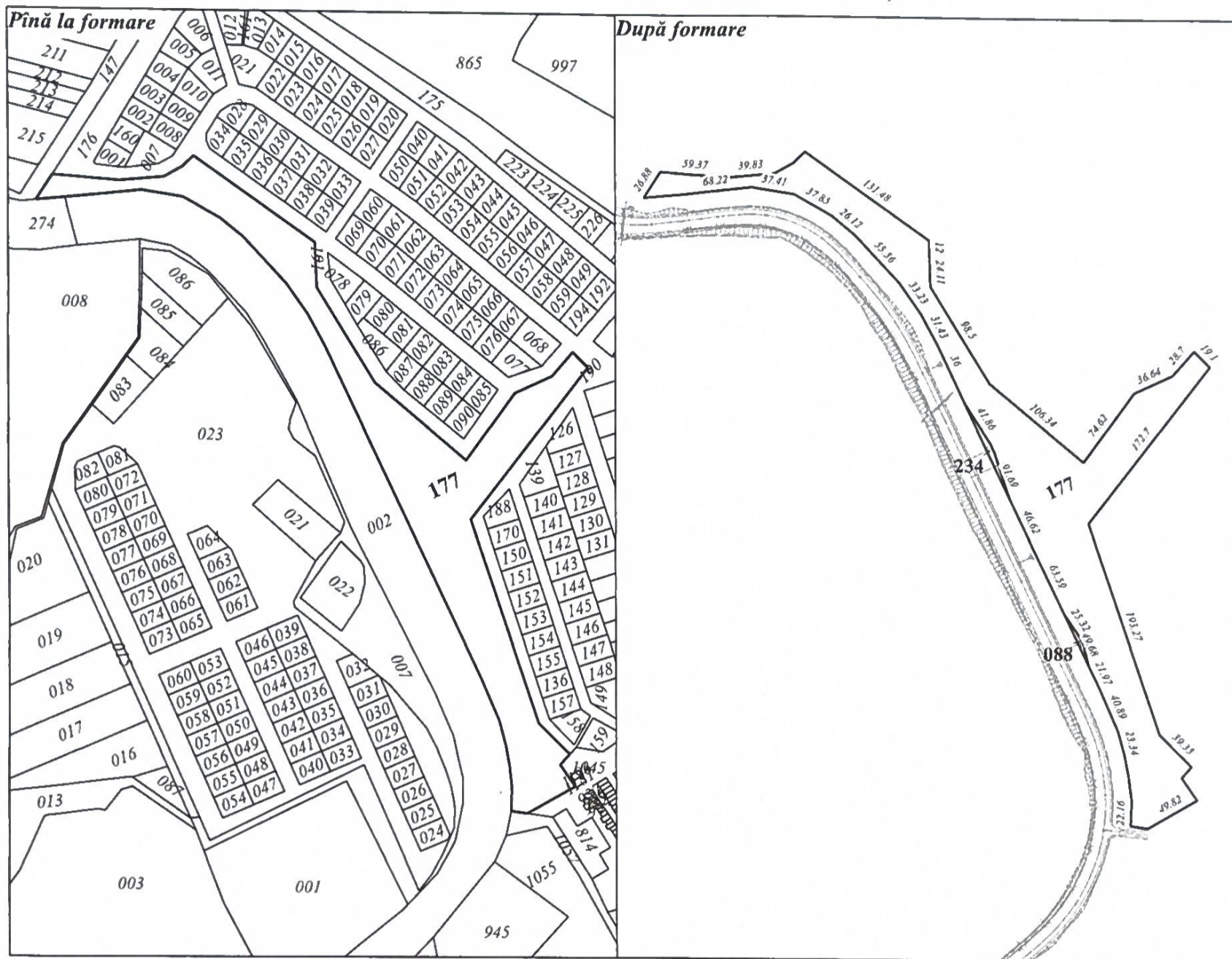


PROIECT DE FORMARE prin separare la nivel de teren cu sau fără construcții



Caracteristicile tehnice ale bunului(rilor) imobil(e) inițiale



0177 - numărul terenului
01 - nr. cadastral al clădirii

CodCadastral	Tipul	Suprafața	Destinația	Modul de folosință
53011090177	Teren	3.3478 ha	Terenuri cu destinație agricolă	Terenuri pentru înființarea fâșiilor forestiere de protecție a câmpurilor

Caracteristicile tehnice ale bunului(rilor) imobil(e) formate

CodCadastral	Tipul	Suprafața	Destinația	Modul de folosință
53011090177	Teren	3.3101 ha	Terenuri cu destinație agricolă	Terenuri pentru înființarea fâșiilor forestiere de protecție a câmpurilor
53011090234	Teren	0.027 ha	Terenuri cu destinație agricolă	Terenuri pentru înființarea fâșiilor forestiere de protecție a câmpurilor
53011100088	Teren	0.0107 ha	Terenuri cu destinație agricolă	Terenuri pentru înființarea fâșiilor forestiere de protecție a câmpurilor

Mențiuni:

COORDONAT	EXECUTANT	
Expropriator S.A. "Administrația Națională a Drumurilor"	Î.S. "INGEOCAD"	
	r-nul Hîncești, mun. Hîncești	
	Verificat:	 (semnătura, stampă)
	Executant:	 (semnătura)
	Data elaborării: 03.11.2025	Sistem de coordonate: MoldRef99

