

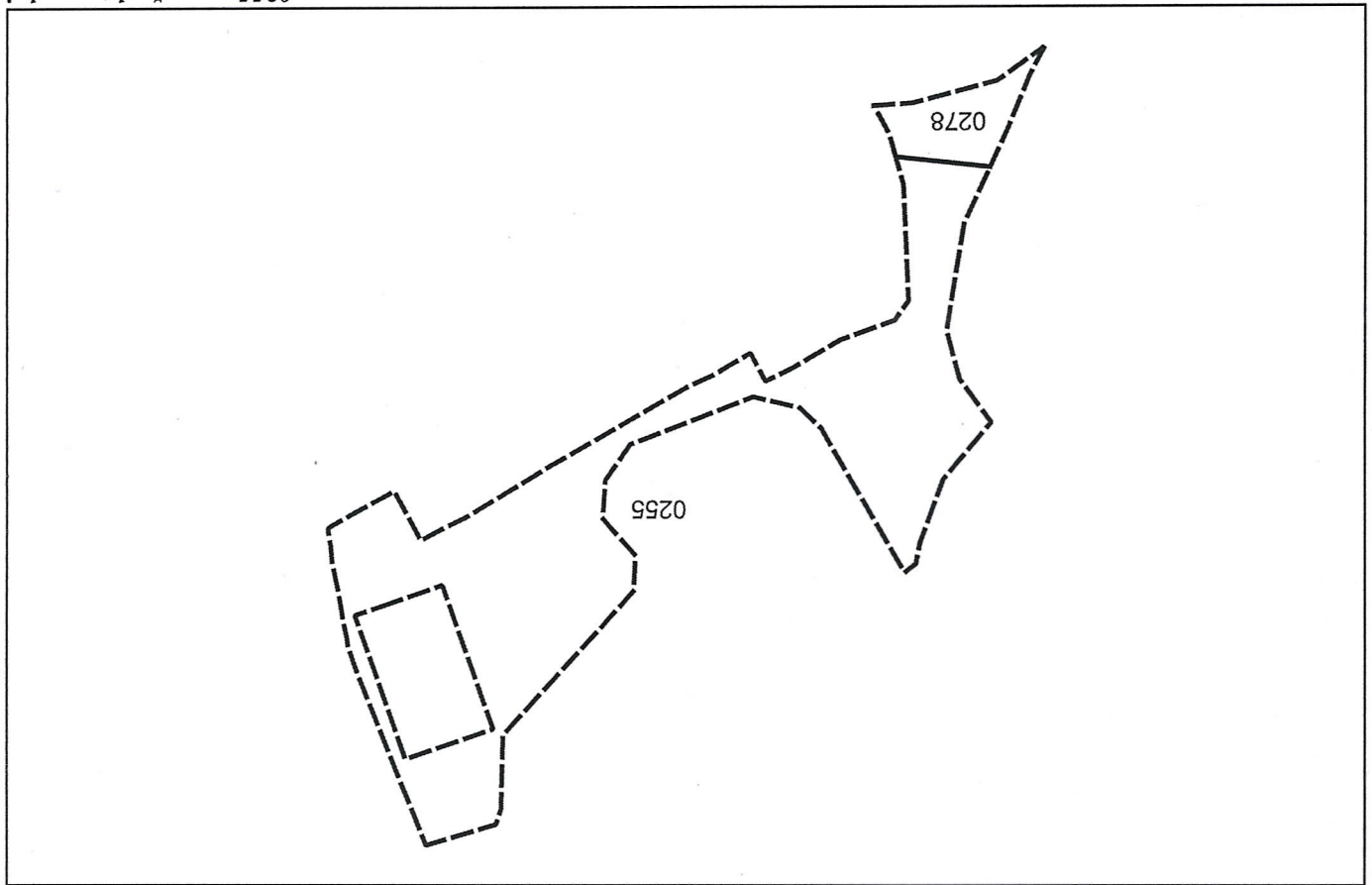
Numar cadastral	Tipul bunului	Suprafata	Destinatia	Mod de folosinta
92771040278	teren	0.3816 ha	Agricol	Nu este indicat
92771040255	teren	4.1184 ha	Agricol	Nu este indicat

Caracteristicile tehnice ale bunului(rilor) imobil(e) format(e)

Numar cadastral	Tipul bunului	Suprafata	Destinatia	Mod de folosinta
92771040255	teren	4.5 ha	Agricol	Nu este indicat

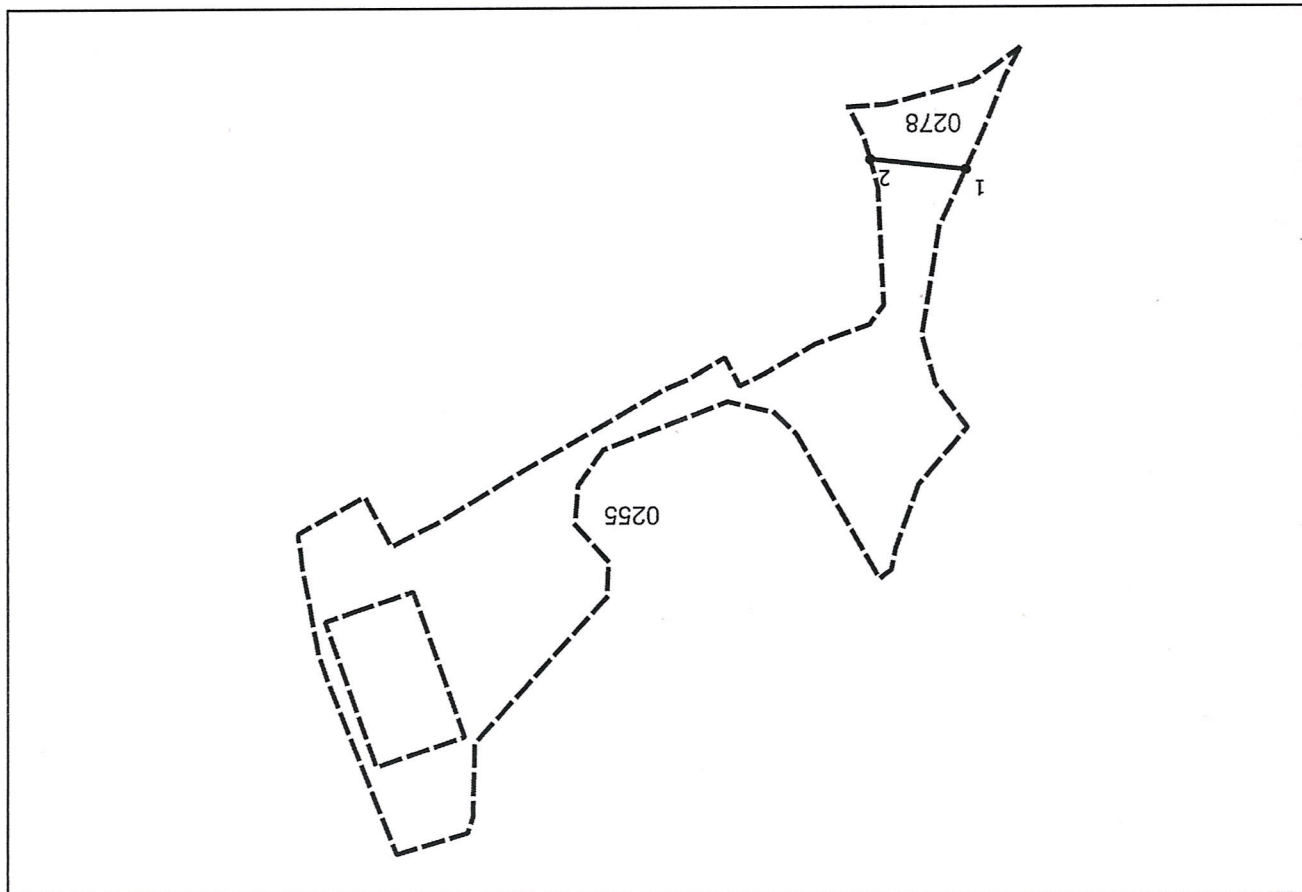
Caracteristicile tehnice ale bunului(rilor) imobil(e) initial(e)

0255 - numarul terenului



PROIECTUL DE FORMARE
prin separare
la nivel de teren cu sau fara constructii

Schema de transpunere a hotarelor



Descrierea hotarelor:

Hotarul conține 2 puncte de cotitură și este materializat după cum urmează:

de la 1 la 2 - *hotarul nu este materializat*

Semnăturile:

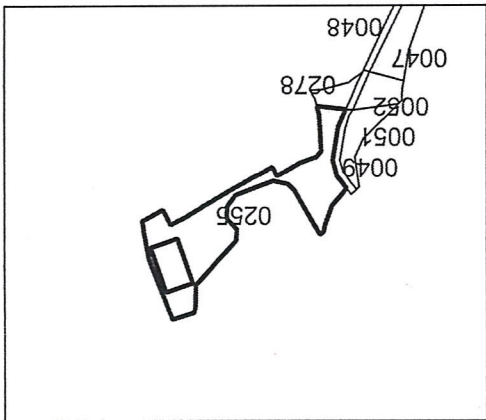
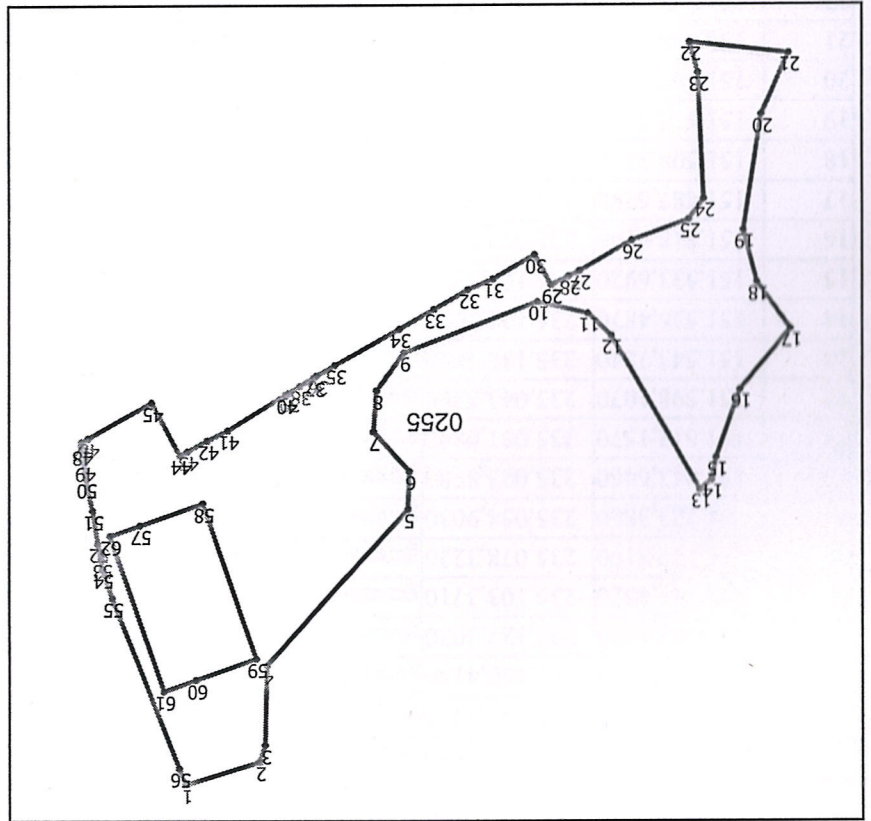
Executantul lucrărilor: Castravet Radu, Inginer cadastral



Coordonat: S.A. ADMINISTRAȚIA NAȚIONALĂ A DRUMURILOR

Numar cadastral	92771040255	teren	4.1184 ha	Agricol	Nu este indicat
Tipul bunului	Suprafata	Destinatia	Mod de folosinta		

Caracteristicile tehnice ale bunului imobil

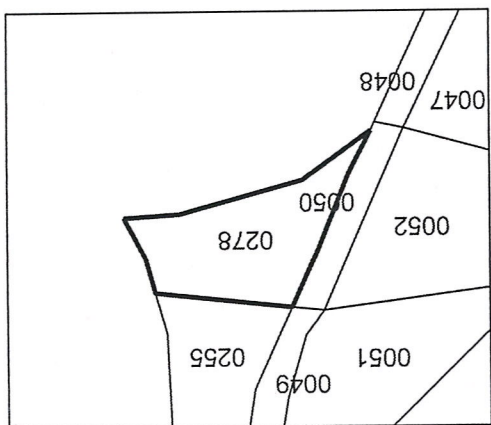
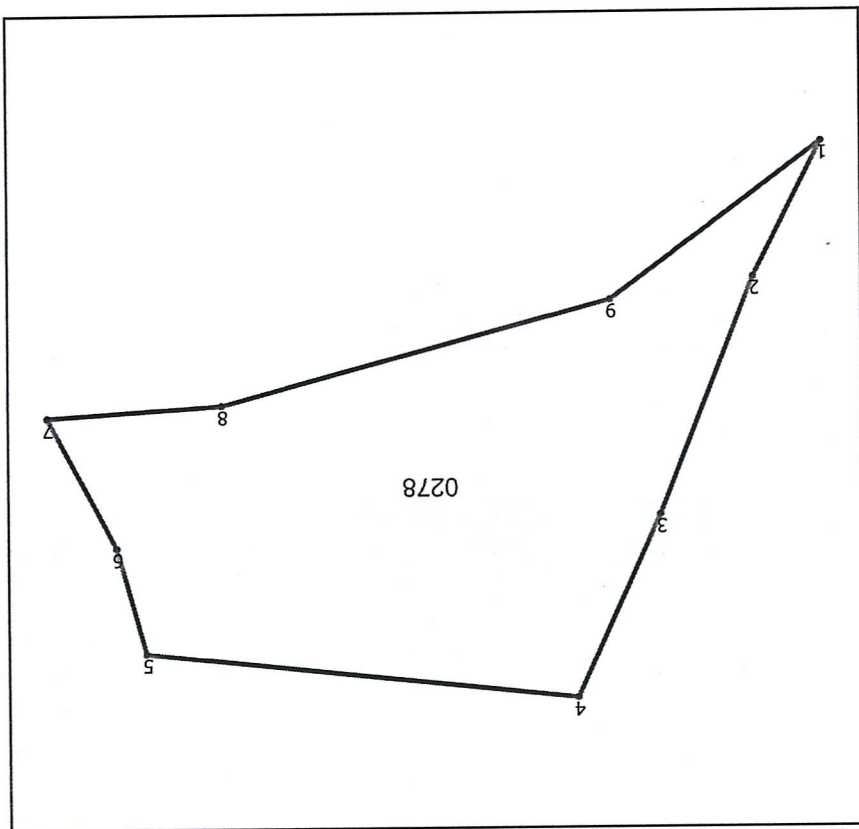


Numar(ul) (tele) cadastral(e) al bunului (rilor) imobil(e) initial(e): 92771040255
 format prin separare

PLANUL GEOMETRIC
 al bunului imobil 92771040255

Numar cadastral	Tipul bunului	Suprafata	Destinatia	Mod de folosinta
92771040278	teren	0.3816 ha	Agricol	Nu este indicat

Caracteristicile tehnice ale bunului mobil



Numarul(rele) cadastral(e) al bunului(rilor) mobil(e) inital(e): 92771040255
format prin separate

PLANUL GEOMETRIC
al bunului mobil 92771040278